






Contesti rurali		
CR2 Contesti Rurali del Paesaggio della piana del Canale Reale		
	CR2.1 Contesto Rurale agricolo marginale da riqualificare	Art. II.6
	CR2.2 Contesto Rurale agricolo con valore ambientale	Art. II.7
	CR2.3 Contesto Rurale agricolo con valore ambientale da riqualificare	Art. II.8
	CR2.4 Contesto Rurale agricolo dei seminativi	Art. II.9
	CR2.5 Contesto Rurale agricolo degli uliveti	Art. II.10

Contesti urbani		
CU2 Contesti Urbani consolidati		
CU2.1 Contesto Urbano città consolidata - Rioni nord-orientali		Art. II.16
CU2.2 Contesto Urbano città consolidata - Rioni meridionali lungo viale Lilla		Art. II.17
CU3 Contesti Urbani in via di consolidamento		
CU3.1 Contesto Urbano Via Ceglie		Art. II.18
CU3.2 Contesto Urbano Rioni nord		Art. II.19
CU4 Contesti Urbani in via di consolidamento a elevata concentrazione di servizi		
CU4.1 Contesto Urbano Madonna delle Grazie - Ospedale		Art. II.20
CU4.2 Contesto Urbano marginale misto		Art. II.21
CU5 Contesti Urbani da rigenerare		
CU5.1 Contesto Urbano O.re S. Lorenzo		Art. II.22
CU5.2 Contesto Urbano O.re Paludi		Art. II.23
CU5.3 Contesto Urbano O.re Peschiera		Art. II.24
CU5.4 Contesto Urbano Area stazione ferroviaria		Art. II.25
CU6 Contesti Urbani produttivi		
CU6.1 Contesto Urbano ASI		Art. II.26
CU6.2 Contesto Urbano PIP		Art. II.27

Tessuti		
(componenti dei Contesti urbani la cui disciplina è compresa nell'articolo del Contesto di appartenenza)		
	Tessuto consolidato a cortina	
	Tessuto a morfologia unitaria da mantenere	
	Tessuto a maglia aperta a media densità	
	Tessuto a maglia aperta di completamento (C17)	
	Tessuto produttivo in completamento	

Dotazioni Urbane e Territoriali di progetto		
	Dotazioni Urbane e Territoriali di progetto ad attuazione indiretta	Art. II.28
	Dotazioni Urbane e Territoriali di progetto con destinazione specifica	Art. II.29

Infrastrutture per la mobilità		
		
Interventi sulla viabilità		
		Art. II.30

Invarianti strutturali disciplinate dal PUG_S		
		
Invarianti del Sistema paesaggistico ambientale		
Geomorfologia		Art. I.26
Sistema delle acque		Art. I.27
Aree a rilevanza naturalistica		Art. I.28
Invarianti del Sistema del patrimonio storico-culturale		
Patrimonio storico-culturale diffuso		Art. I.30
Città storica		Art. I.31
Patrimonio storico-culturale urbano		Art. I.32
Invarianti del Sistema della mobilità, degli impianti e delle reti tecnologiche		
Reti ferroviarie		Art. I.34
Viabilità extraurbana		Art. I.35
Viabilità urbana		Art. I.36
Intermodalità territoriale e urbana		Art. I.37
Reti per la mobilità sostenibile e la fruizione del paesaggio		Art. I.38
Impianti e reti tecnologiche		Art. I.39
Invarianti del Sistema delle dotazioni urbane e territoriali		
Dotazioni urbane e territoriali esistenti		Art. I.41
Dotazioni urbane e territoriali di progetto		Art. I.42
Dotazioni di quartiere esistenti		Art. I.43
Dotazioni di quartiere di progetto		Art. I.44

Carte di disciplina delle previsioni programmatiche

PUG_P_01.2

Contesti Urbani

scala 1:25.000

maggio 2018

aggiornato alla D.C.C. n. 38 del 25/05/2020

